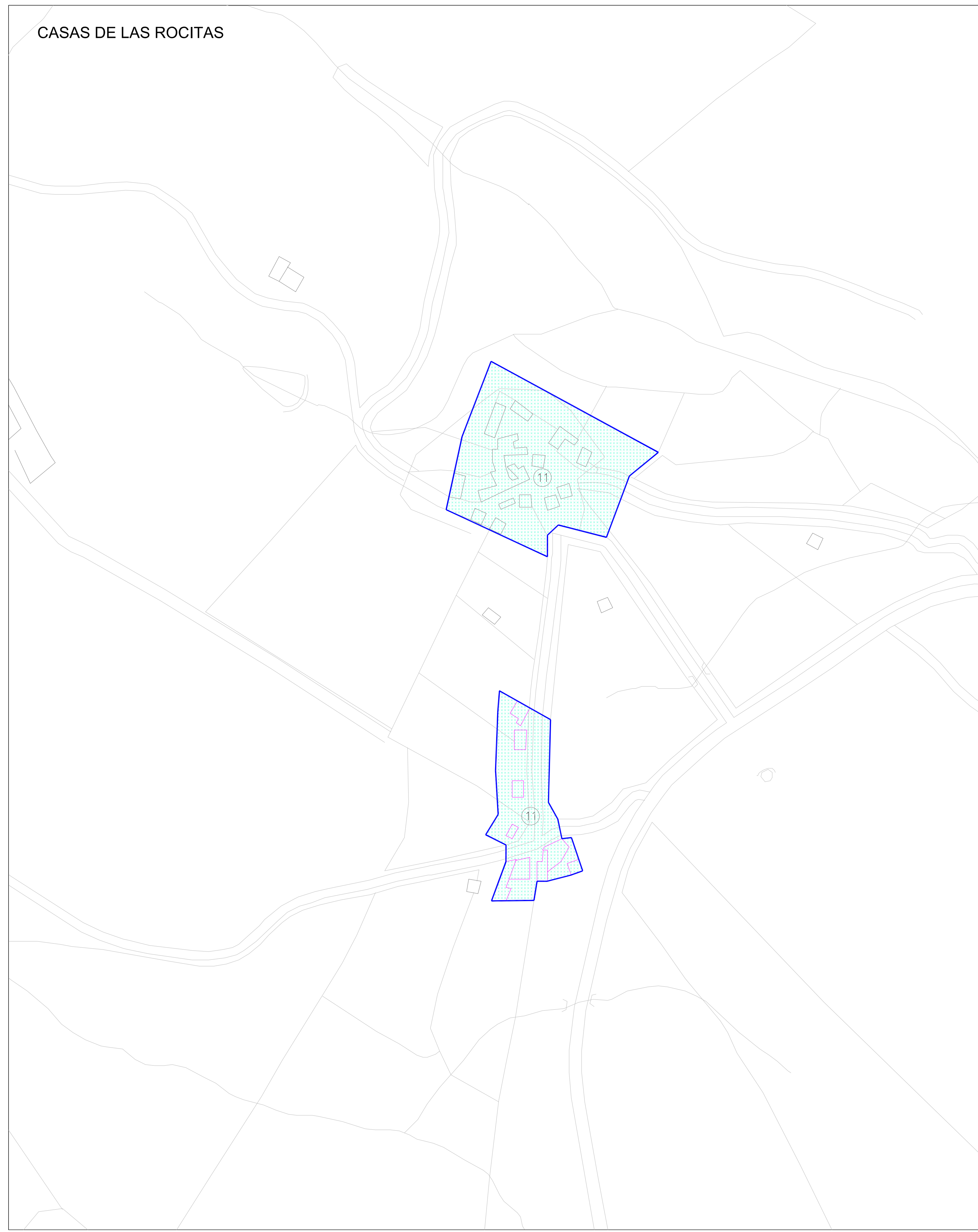
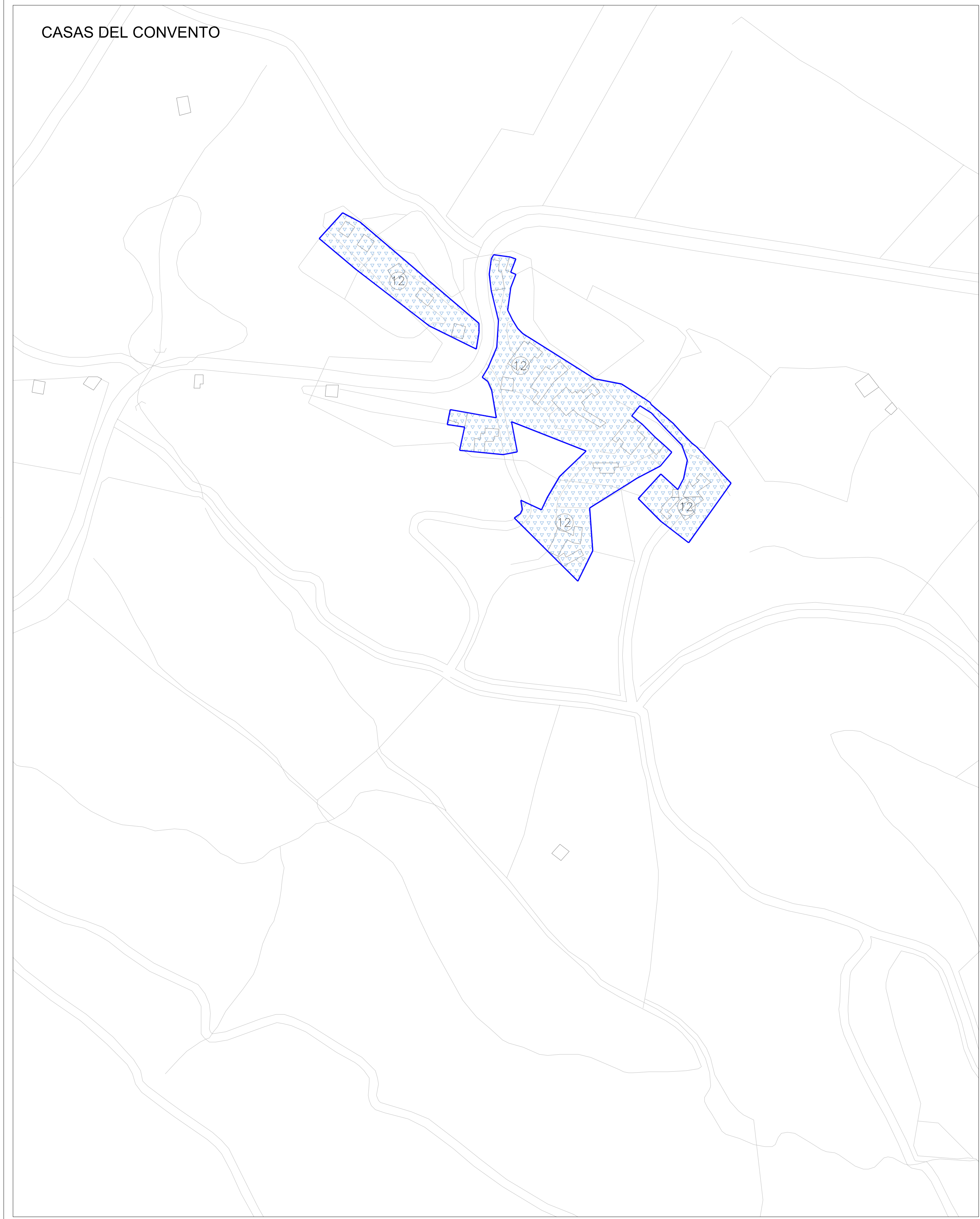





CASAS DE LAS ROCITAS



CASAS DEL CONVENTO

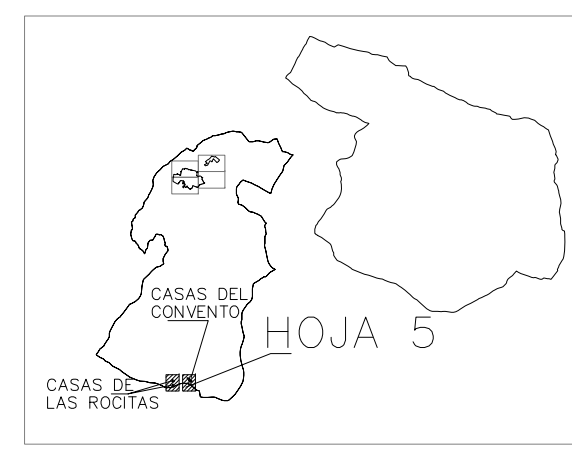


NÚM. MÁXIMO DE PLANTAS

-  PLANTAS 2
-  PLANTAS 3
-  PLANTAS 4

ZOUS	DENOMINACION	USO GLOBAL	EDIFICABILIDAD	ZOUS	DENOMINACION	USO GLOBAL	EDIFICABILIDAD	ZOUS	DENOMINACION	USO GLOBAL	EDIFICABILIDAD
ZOU 1A	RESIDENCIAL INTENSIVA	RESIDENCIAL	2 Pl.-Neto 1,6 m ² /m ² 3 Pl.-Neto 2,4 m ² /m ²	ZOU 9	UA-SU-3.1	RESIDENCIAL	Bruta 0,70 m ² /m ²	ZOU 18	UA-SUB-6.1.1	RESIDENCIAL	Bruta 0,70 m ² /m ²
ZOU 1B	RESIDENCIAL INTENSIVA FONDO MÁXIMO 20m.	RESIDENCIAL	2 Pl.-Neto 1,6 m ² /m ² 3 Pl.-Neto 2,4 m ² /m ² Hasta Fondo de 20m.	ZOU 10	UA-SU-4.1	RESIDENCIAL	Bruta 0,70 m ² /m ²	ZOU 19	UA-SUB-7.1.1	RESIDENCIAL	Bruta 0,70 m ² /m ²
ZOU 2	INDUSTRIAL INTENSIVA	INDUSTRIAL	Neto 1,00 m ² /m ²	ZOU 11	CASAS DE LAS ROCITAS	RESIDENCIAL	Neto 0,70 m ² /m ²	ZOU 20	UA-SUB-8.1.1	RESIDENCIAL	Bruta 0,70 m ² /m ²
ZOU 3	EQUIPAMIENTO	DOTACIONAL	2 Pl.-Neto 1,6 m ² /m ² 3 Pl.-Neto 2,4 m ² /m ²	ZOU 12	CASAS DEL CONVENTO	RESIDENCIAL	Neto 0,70 m ² /m ²	ZOU 21	UA-SUB-9.1.1	RESIDENCIAL	Bruta 0,70 m ² /m ²
ZOU 4	ZONAS VERDES	DOTACIONAL	Neto 0,02 m ² /m ²	ZOU 13	INDUSTRIAL MIXTA	INDUSTRIAL	2 Pl.-Neto 1,6 m ² /m ² 3 Pl.-Neto 2,4 m ² /m ²	ZOU 22	RESIDENCIAL B	RESIDENCIAL	Neto 0,40 m ² /m ²
ZOU 5	ZONA INDUSTRIAL D	INDUSTRIAL	Neto 1,70 m ² /m ²	ZOU 14	UA-SUB-2.1.1	RESIDENCIAL	Bruta 0,35 m ² /m ²	ZOU 23	RESIDENCIAL A	RESIDENCIAL	Neto 1,60 m ² /m ²
ZOU 6	ZONA INDUSTRIAL E	INDUSTRIAL	Neto 1,20 m ² /m ²	ZOU 15	UA-SUB-3.1.1	RESIDENCIAL	Bruta 0,70 m ² /m ²				
ZOU 7	UA-SU-1.1	RESIDENCIAL	Bruta 0,70 m ² /m ²	ZOU 16	UA-SUB-4.1.1	RESIDENCIAL	Bruta 0,70 m ² /m ²				
ZOU 8	UA-SU-2.1	RESIDENCIAL	Bruta 0,70 m ² /m ²	ZOU 17	UA-SUB-5.1.1	RESIDENCIAL	Bruta 0,70 m ² /m ²				

GRAFICO DE DISTRIBUCIÓN DE HOJAS



Equipo Redactor:

Jesus Boraita Hermosell (Arquitecto)
 Mercedes Murillo Romero (Medioambiental)
 Eugenio Leon Reja (Delineante)
 Angeles Muñoz Pirez (Delineante)
 Maria Jose Cancho Gragera (Administrativa)

Base Cartográfica:

Fecha de Redacción: AGOSTO 2010
 Fecha Modificado 1: OCTUBRE 2010
 Fecha Modificado 2: FEBRERO 2012
 Aprobación Inicial:
 Aprobación Final:

PLAN GENERAL MUNICIPAL
SAN VICENTE DE ALCANTARA


 Dirección General de Urbanismo y Ordenación del Territorio
JUNTA DE EXTREMADURA

PLANO:
NUCLEOS URBANOS RESIDENCIALES AISLADOS
 USOS GLOBALES E INTENSIDADES. ZOUS.

